

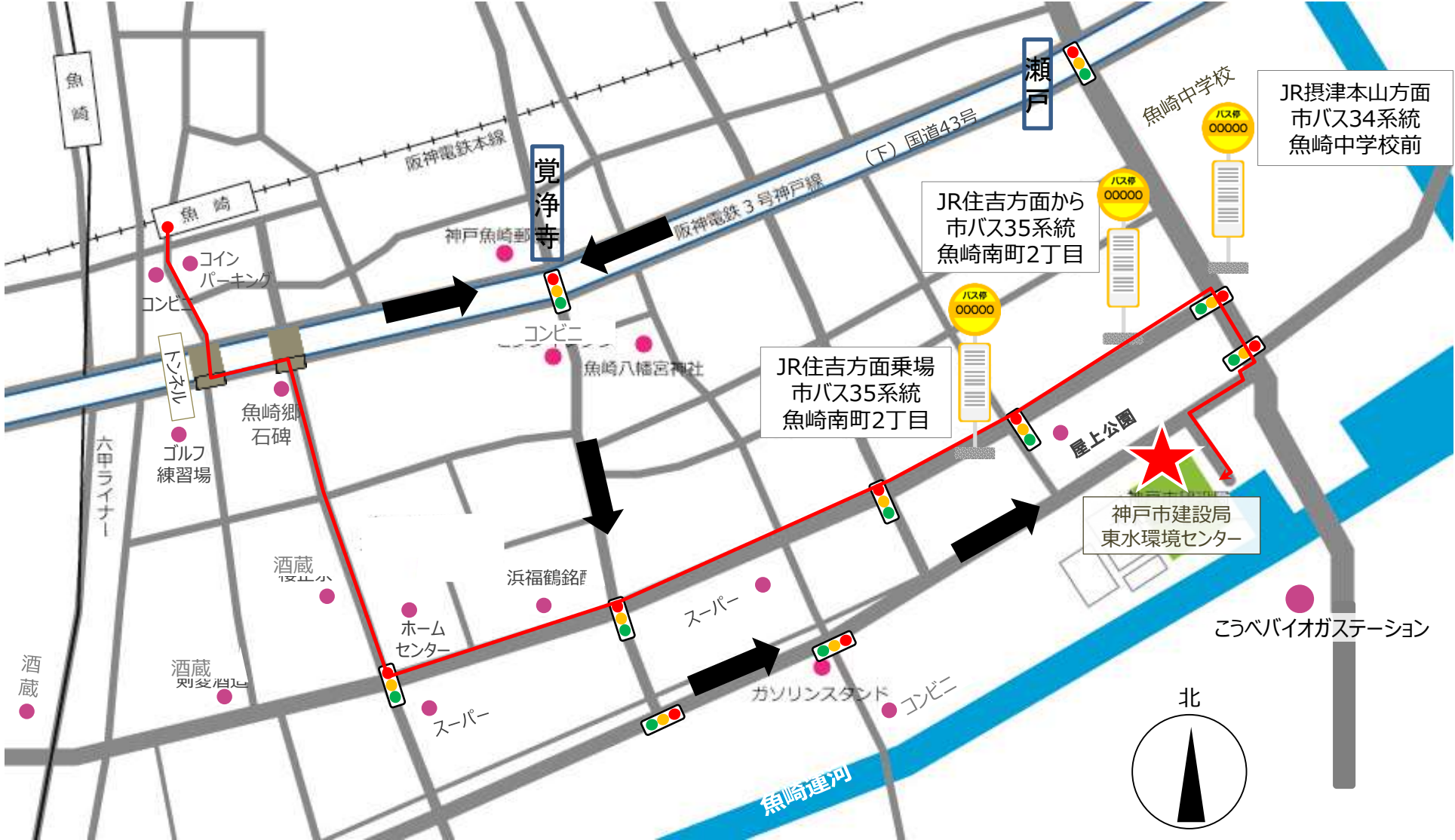
# 阪神電車魚崎駅から 東水環境センターへ





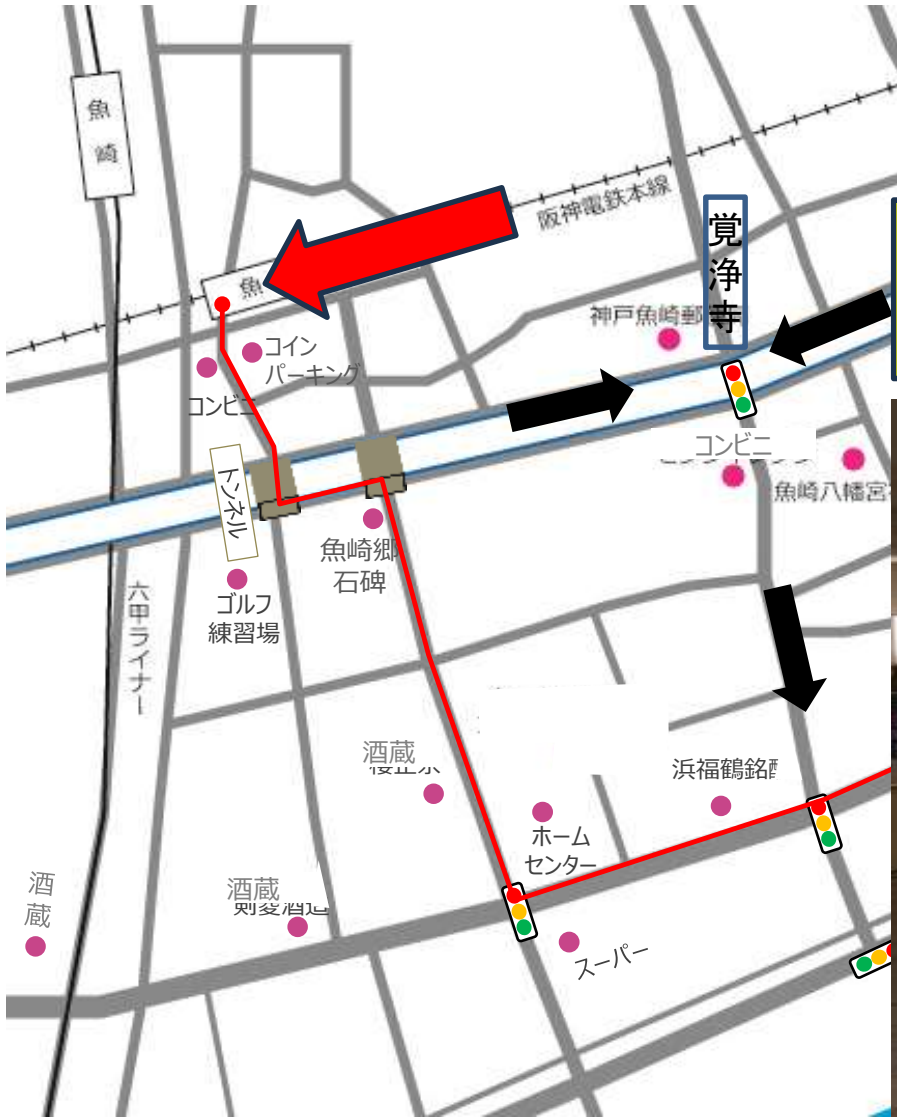
付近見取り図

徒歩 約1.5km 約20分



歩行者ルート(歩道・信号機のある安全な通路です)

# 付近見取り図



阪神電車魚崎駅改札口を出て左折、階段を下りて右折



歩行者ルート(歩道・信号機のある安全な通路です)

# 付近見取り図



コンビニを右折(海側に)



歩行者ルート(歩道・信号機のある安全な通路です)

# 付近見取り図



国道43号線の下を潜るトンネルを抜け、左折



歩行者ルート(歩道・信号機のある安全な通路です)

JR摂津本山方面  
市バス34系統  
魚崎中学校前

バス停  
00000

瀬戸

(下) 国道43号

魚崎中学校

覚浄寺

神戸魚崎郵便局

コンビニ

魚崎八幡宮

魚崎郷石碑

ゴルフ練習場

酒蔵

浜福鶴銘

ホームセンター

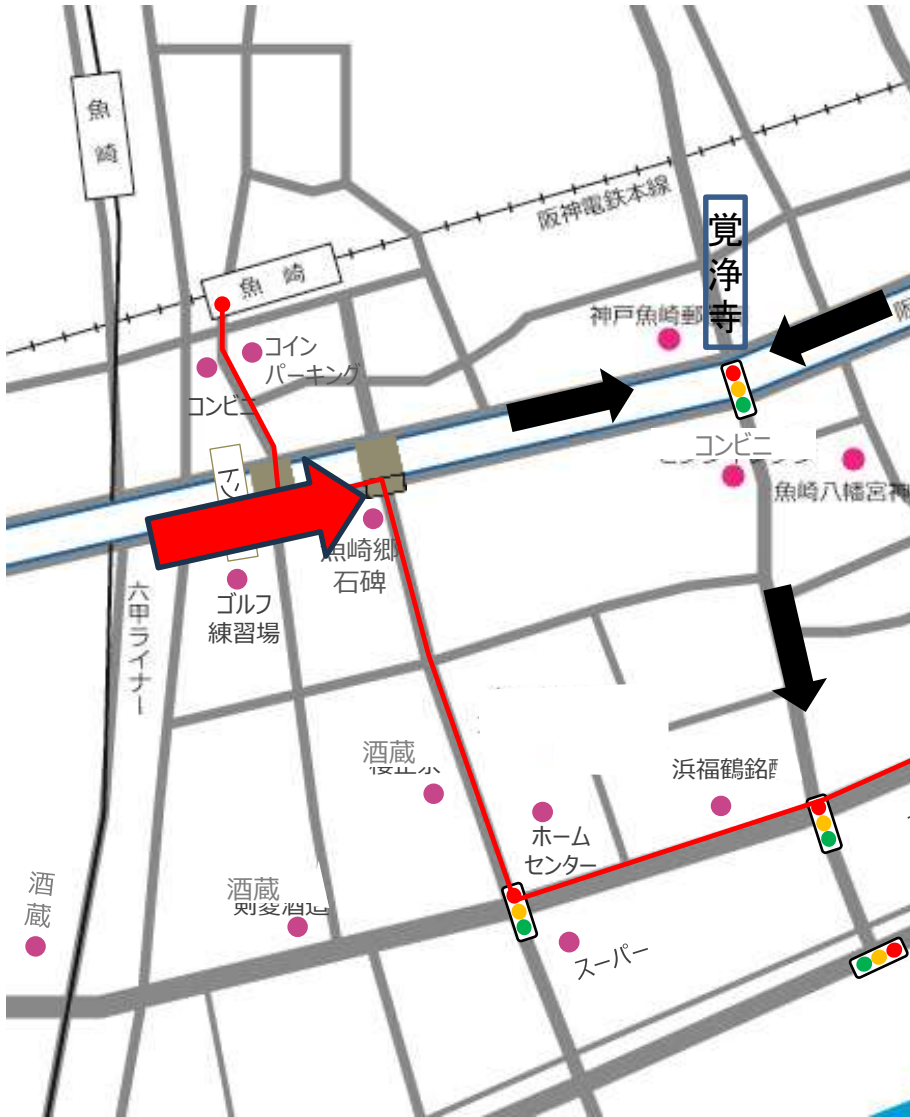
酒蔵

スーパー

六甲ライナー

酒蔵

# 付近見取り図

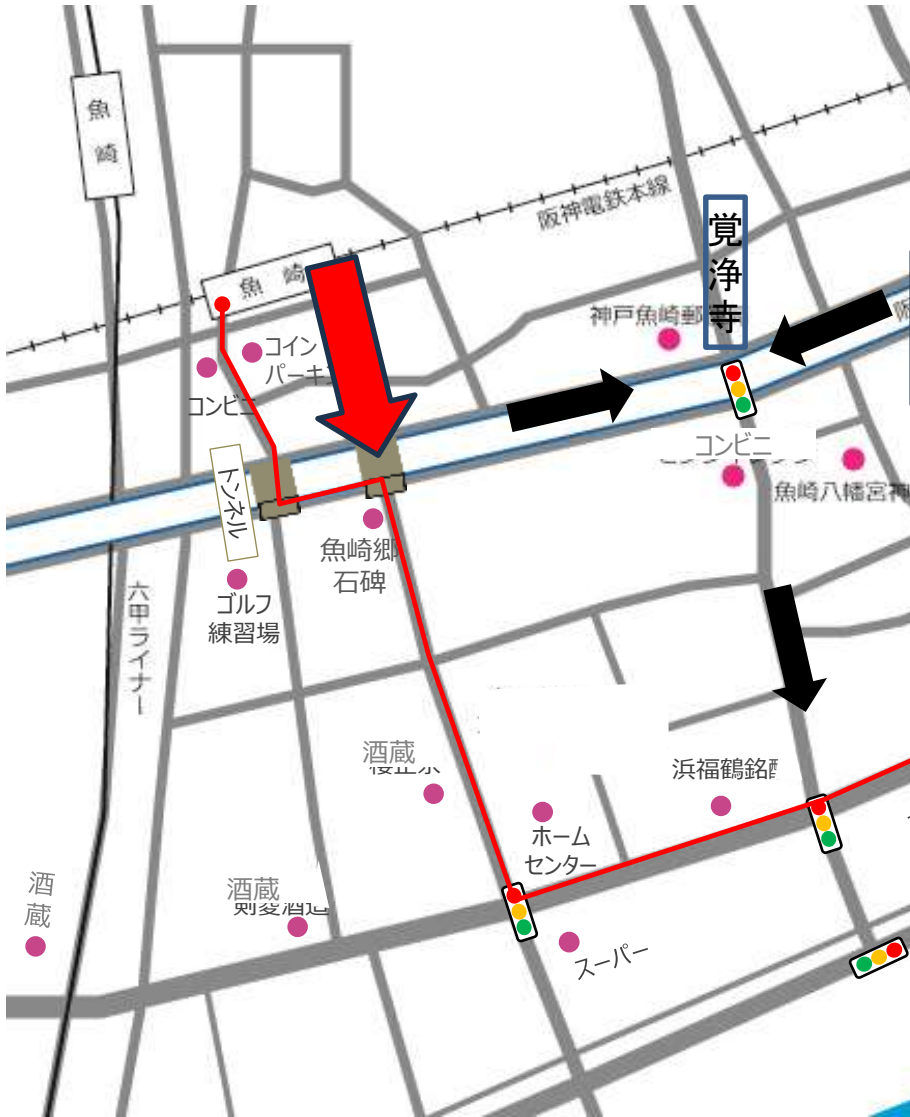


1つ目の交差点を右折



歩行者ルート(歩道・信号機のある安全な通路です)

# 付近見取り図



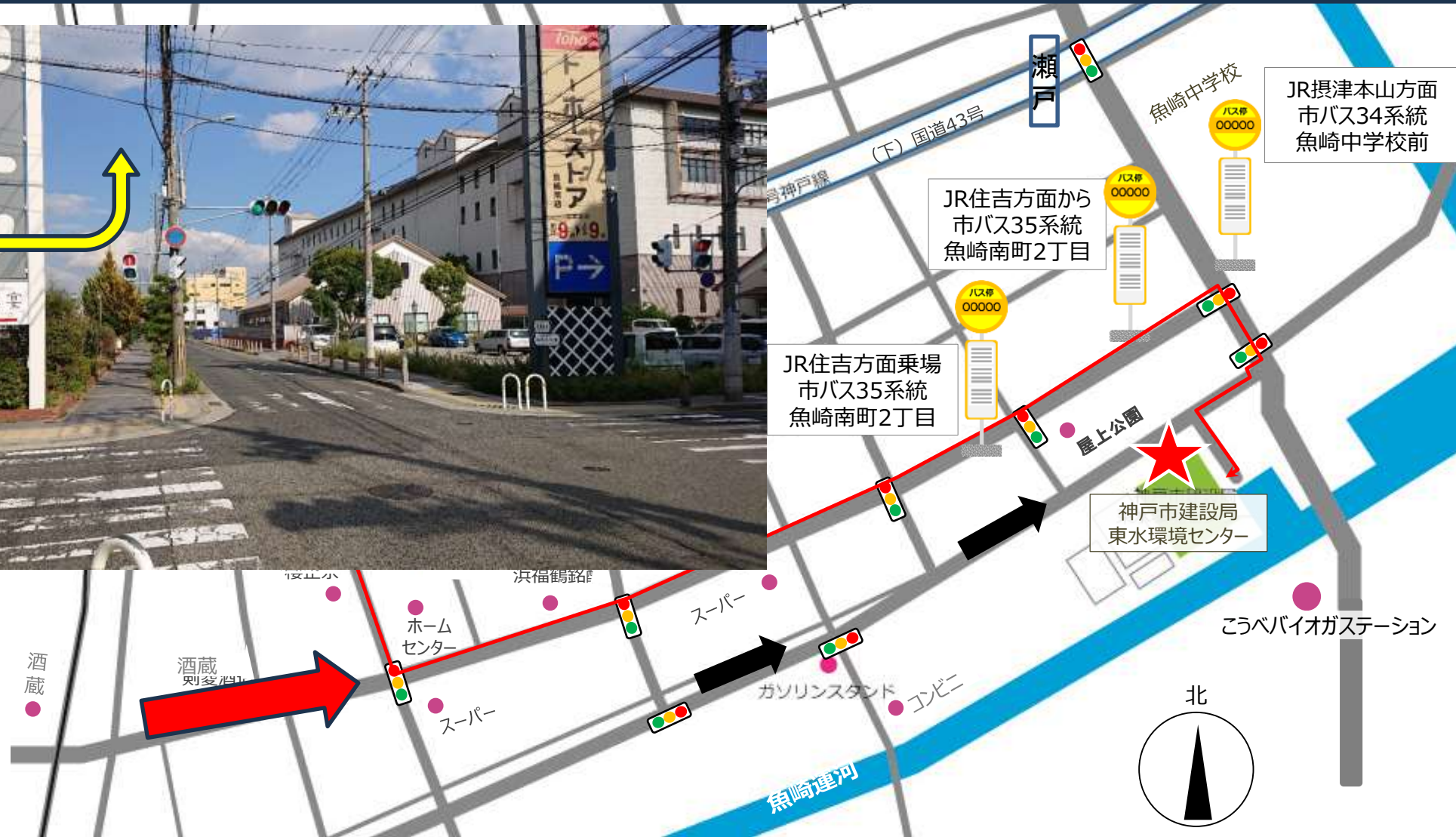
松並木道を海側に約300mの信号まで直進

JR摂津本山方面  
市バス34系統  
魚崎中学校前

歩行者ルート(歩道・信号機のある安全な通路です)



ホームセンターとスーパーマーケットの交差点を東に800mの突き当りまで進む。  
途中、海側にスーパーマーケットやドラッグストアがある



歩行者ルート(歩道・信号機のある安全な通路です)



突き当りの交差点を右折して、横断歩道を続けて2つ渡る

歩行者ルート(歩道・信号機のある安全な通路です)

# 2つ目の横断歩道を海側に渡って右折



歩行者ルート(歩道・信号機のある安全な通路です)



東水環境センター  
(2階)

東水環境センターの看板

東水環境センターの看板を左折



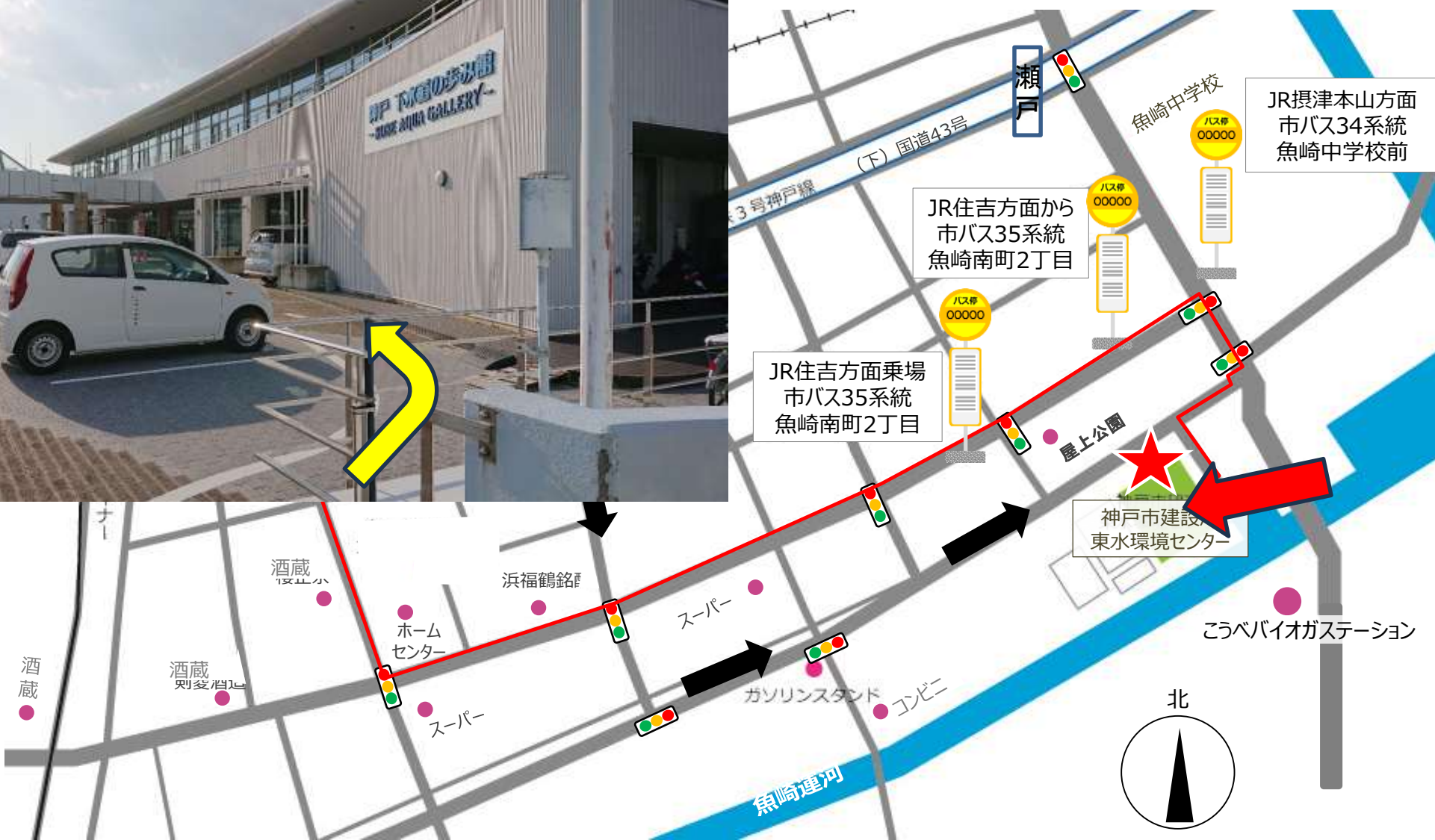
歩行者ルート(歩道・信号機のある安全な通路です)

# スロープを上がる



歩行者ルート(歩道・信号機のある安全な通路です)

# 建物沿いを正面玄関に進む



歩行者ルート(歩道・信号機のある安全な通路です)



正面玄関を入った右側が  
「神戸 下水道の歩み館」です



歩行者ルート(歩道・信号機のある安全な通路です)



「神戸 下水道の歩み館」入口  
お疲れさまでした



歩行者ルート(歩道・信号機のある安全な通路です)